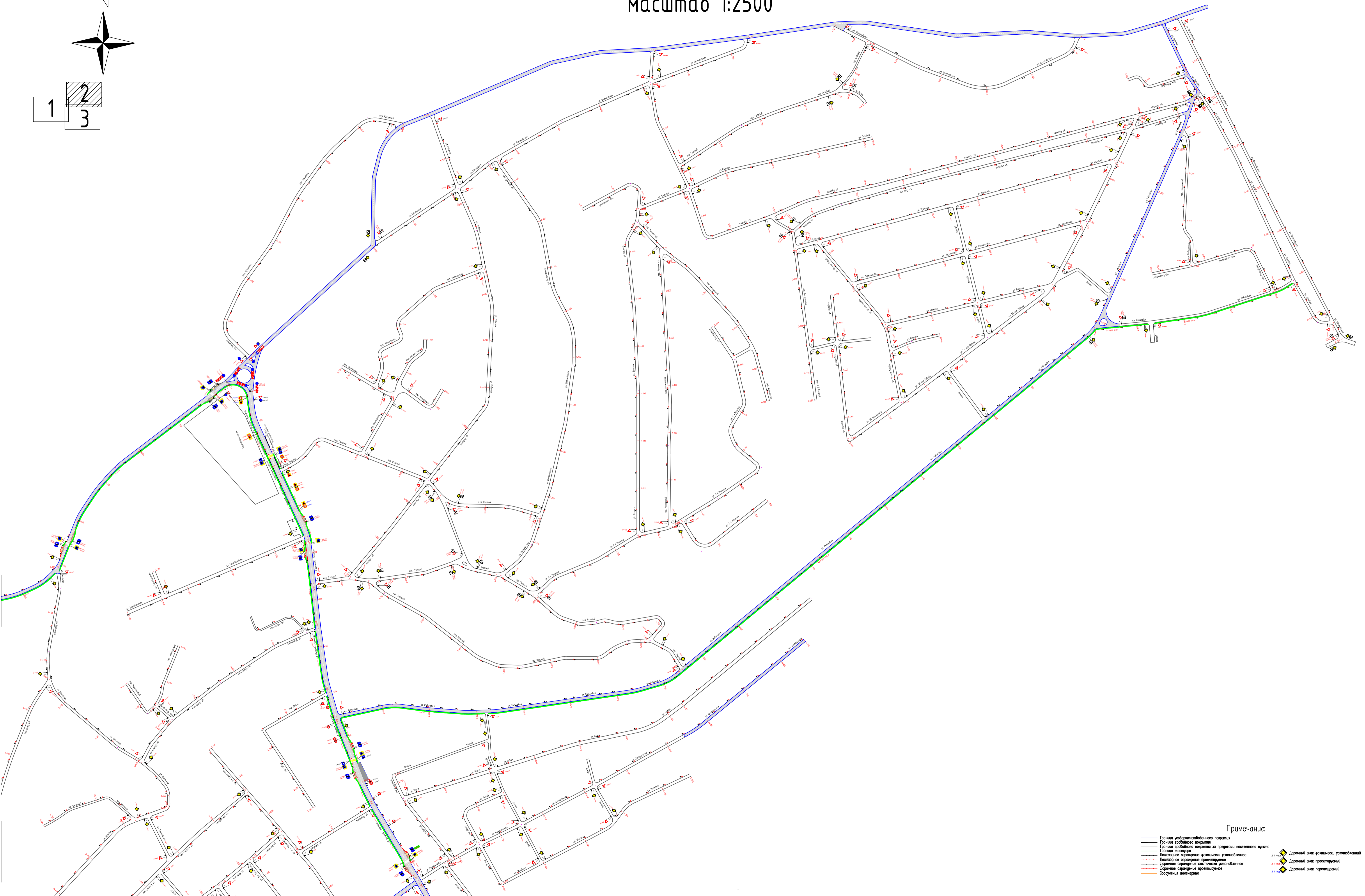
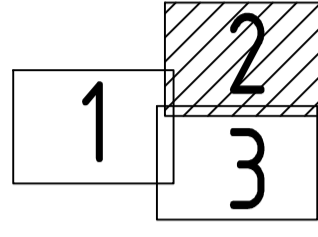






с. Баклаши  
масштаб 1:2500



Примечание:

- Граница усовершенствованного покрытия
- Граница асфальтового покрытия
- Граница асфальтового покрытия в пределах населенного пункта
- Граница тротуара
- Лицевые ограждения фактически установленные
- Лицевые ограждения проектируемые
- Дорожные ограждения фактически установленные
- Дорожные ограждения проектируемые
- Сооружения инженерные
- Дорожный знак фактически установленный
- Дорожный знак проектируемый
- Дорожный знак перенесенный

с. Баклаши  
масштаб 1:2500



Примечание:

- |  |  |
|--|--|
| Граница усовершенствованного покрытия                        | Дорожный знак фактически установленный |
| Граница асфальтного покрытия                                 | Дорожный знак проектируемый            |
| Граница асфальтного покрытия за пределами населенного пункта | Дорожный знак проектируемый            |
| Граница тротуара   | Дорожный знак проектируемый            |
| Планируемые ограждения фактически установленные              | Дорожный знак проектируемый            |
| Планируемые ограждения проектируемые                         | Дорожный знак проектируемый            |
| Дорожные ограждения фактически установленные                 | Дорожный знак проектируемый            |
| Дорожные ограждения проектируемые                            | Дорожный знак проектируемый            |
| Сооружения инженерные  | Дорожный знак проектируемый            |