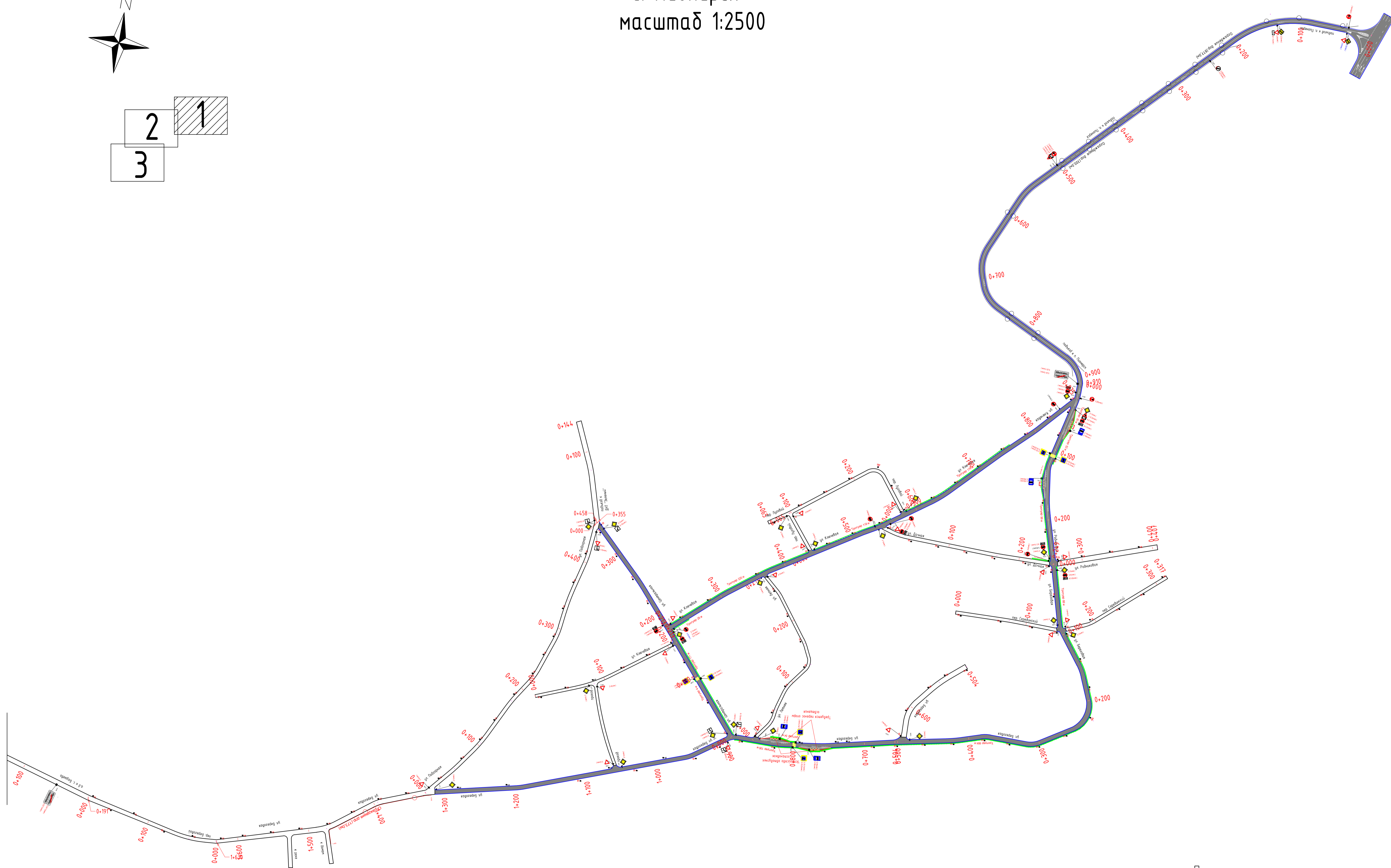
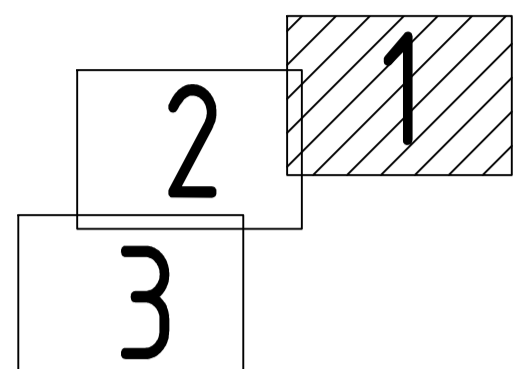



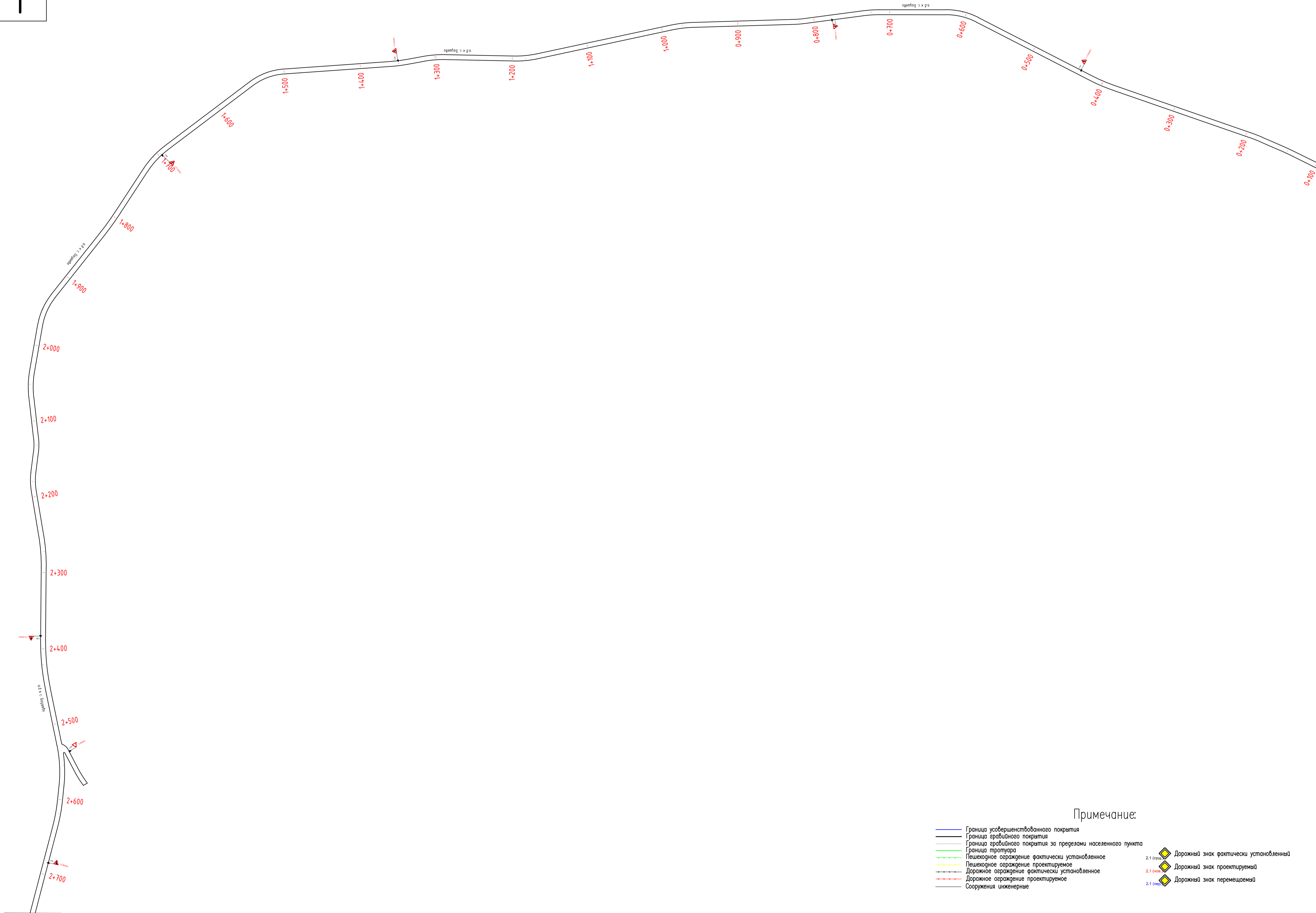
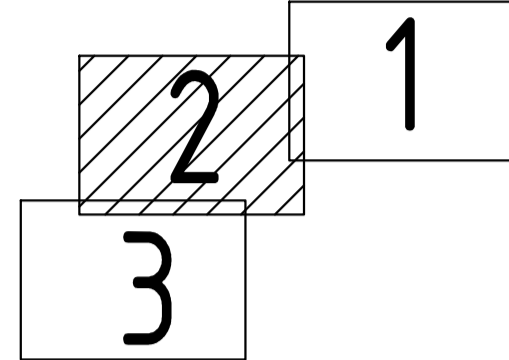

с. Пионерск
масштаб 1:2500



Примечание:

- Граница усовершенствованного покрытия
 - Граница существующего покрытия
 - Граница существующего покрытия за пределами населенного пункта
 - Граница тротуара
 - Пешеходное ограждение фактически установленное
 - Пешеходное ограждение проектируемое
 - Дорожное ограждение фактически установленное
 - Дорожное ограждение проектируемое
 - Сооружения инженерные
- ◆ 2.1 (указ) Дорожный знак фактически установленный
 - ◆ 2.1 (указ) Дорожный знак проектируемый
 - ◆ 2.1 (указ) Дорожный знак переносимый

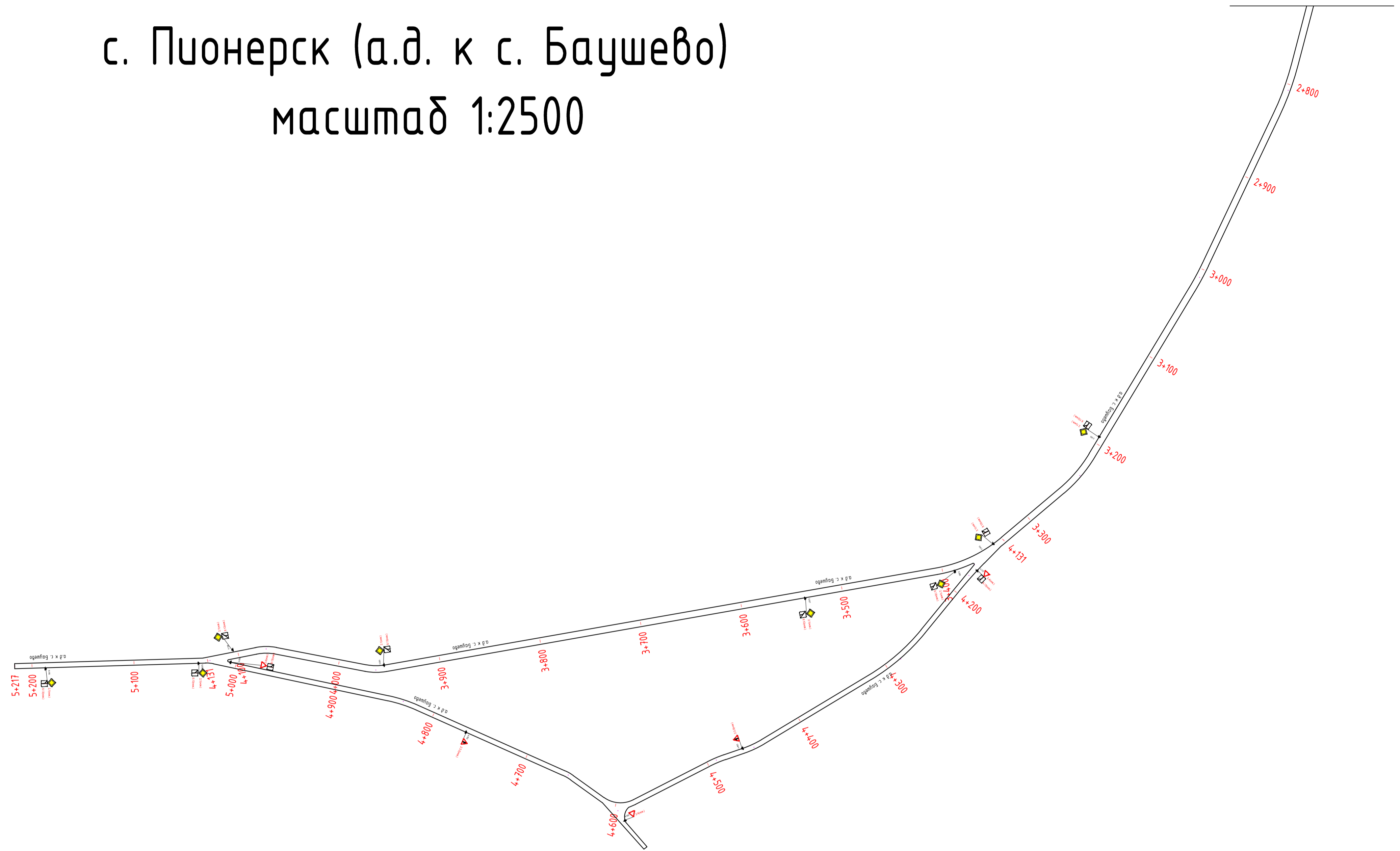
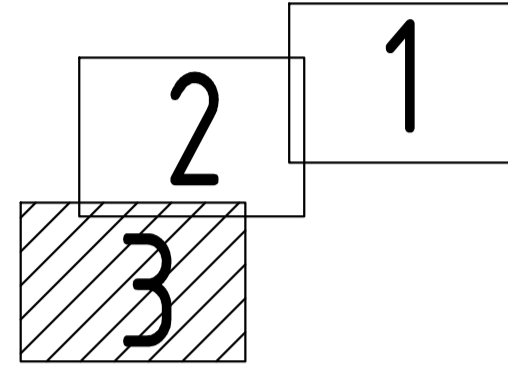

с. Пионерск (а.д. к с. Баушево) масштаб 1:2500



Примечание:

- Граница усовершенствованного покрытия
 - Граница архаичного покрытия
 - Граница архаичного покрытия за пределами населенного пункта
 - Граница тротуара
 - Пешеходное ограждение фактически установленное
 - Пешеходное ограждение проектируемое
 - Дорожное ограждение фактически установленное
 - Дорожное ограждение проектируемое
 - Сооружения инженерные
- 2.1 (с) Дорожный знак фактически установленный
 - 2.1 (пр) Дорожный знак проектируемый
 - 2.1 (ок) Дорожный знак перемещаемый

с. Пионерск (а.д. к с. Баушево) масштаб 1:2500



Примечание:

- Граница усовершенствованного покрытия
 - Граница грунтового покрытия
 - Граница грунтового покрытия за пределами населенного пункта
 - Граница тротуара
 - Пешеходное ограждение фактически установленное
 - Пешеходное ограждение проектируемое
 - Дорожное ограждение фактически установленное
 - Дорожное ограждение проектируемое
 - Дорожное ограждение проектируемое
 - Сооружения инженерные
- 2.1 (ср.)

2.1 (мел.)

2.1 (кв.)

Дорожный знак фактически установленный

Дорожный знак проектируемый

Дорожный знак перемещаемый