

**Описание местоположения границ публичного сервитута
(схема прохождения публичного сервитута)**





Система координат МСК -38, зона 3		
Площадь земельного участка 791 м ²		
Публичный сервитут устанавливается в отношении части земельного участка с кадастровым номером 38:27:020007:3285 – 171 кв.м		
Публичный сервитут устанавливается в отношении части земельного участка с кадастровым номером 38:27:000000:4535 – 152 кв.м		
Публичный сервитут устанавливается в отношении части земельного участка с кадастровым номером 38:27:000000:4529 – 468 кв.м		
Вид разрешенного использования: для размещения объекта электросетевого хозяйства		
Обозначение характерных точек границ	Координаты, м	
	X	Y
1	2	3
н1	376423,69	3316121,91
н2	376419,81	3316125,79
н3	376398,97	3316100,59
н4	376379,15	3316078,44
н5	376376,86	3316076,97
н6	376363,63	3316061,75
н7	376360,96	3316058,67
н8	376363,88	3316031,85
н9	376364,38	3316027,29
н10	376357,31	3316004,49
н11	376348,19	3315974,89
н12	376341,93	3315954,65
н13	376343,89	3315954,10
н14	376345,85	3315960,44
н15	376350,10	3315974,30
н16	376359,22	3316003,90
н17	376368,05	3316032,40
н18	376369,19	3316033,79
н19	376368,89	3316036,57
н20	376366,68	3316056,87
н21	376381,01	3316073,36
н22	376383,25	3316074,78
н23	376403,07	3316096,93
н1	376423,69	3316121,91

Площадь, кв,м	Цель установления публичного сервитута
791	Для размещения объекта электросетевого хозяйства



Условные обозначения:

Масштаб 1:2000

-  -- граница образуемой части земельного участка (проектные границы публичного сервитута);
-  -- граница земельного участка;
-  -- граница кадастрового квартала;
-  -- контур сооружения ВЛ 10 кВ ;
- 38:27:020007** -- кадастровый квартал,
- 38:27:020007:3285** -- кадастровый номер земельного участка;
- **n1** -- обозначение характерных точек публичного сервитута,